







### Legenda

-  Huidige peilgebieden
-  Plangebied
-  Hoofdwatergang
-  Inlaat
-  drempel
-  stuw

  
 Waterschap  
**Hunze en Aa's**  
 Aquapark 5  
 9641 PJ VEENDAM  
 tel: (0598)-693800  
 fax: (0598)-693893  
 waterschap@hunzeenaas.nl



### Kaart 1

Huidige streefpeilen

Schaal: 1:23.352

Datum: 21-9-2021

Formaat: **A4**

Get.: N. Versluis



Topografische ondergrond: ©Topografische Dienst Kadaster