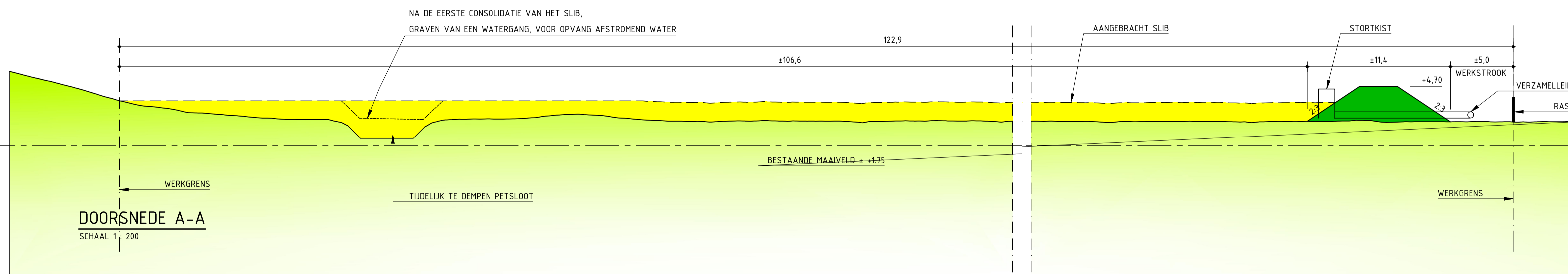


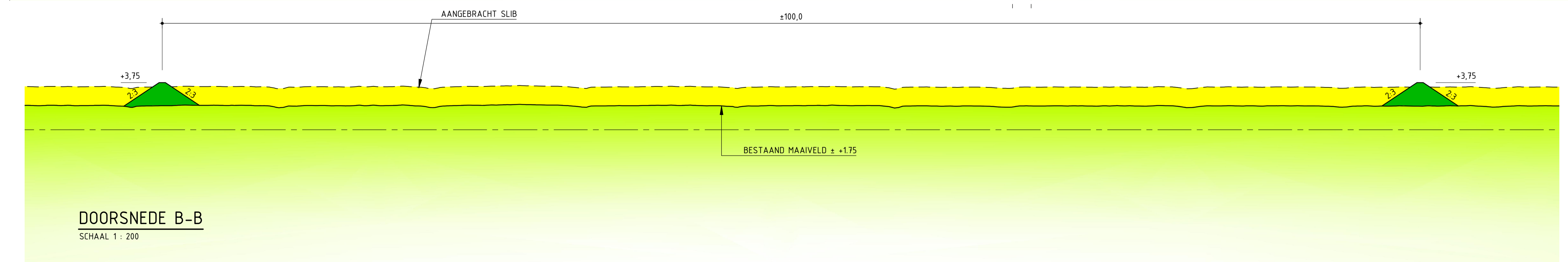


**OVERZICHT**

SCHAAL 1 : 2000



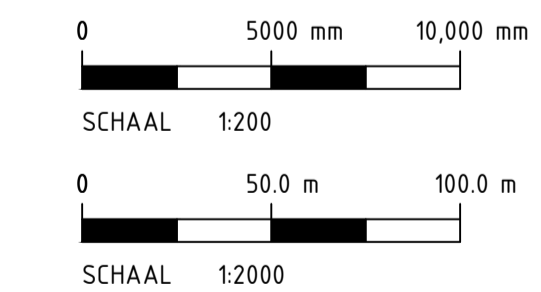
**DOORSNEDE A-A**  
SCHAAL 1 : 200



**DOORSNEDE B-B**  
SCHAAL 1 : 200

**OPMERKINGEN**

- MAATVOERING IN M
- HOOGTEMATEN IN M T.O.V. N.A.P.
- COORDINATENSTELSEL : RD
- HOOGTE VAN BUITENSTE DAMMEN NOG AANPASSEN AAN OVERSTROMINGSKANS 1/10 JAAR.
- DIMENSIONERING KAN NOG WIJZIGEN NAAR AANLEIDING VAN VERANDERINGEN IN INZICHT IN VAN UITVOERINGSMETHODE OF PROGRAMMA VAN EISEN.
- DIMENSIONERING OVERIGE BUITENSTE DAMMEN NOG TOETSEN AAN DIMENSIE DAMLICHAAM ZEEZIJDE.
- 1/10 OVERSTROMINGSKANS OP +4,70 GEHOUDEN, NOG TE VERIFIËREN
- DAMMEN IN SLOTEN AANBRENGEN DAAR WAAR PASSAGES VAN WEILAND NAAR WEILAND VERVALLEN DOOR AANLEG DEPOT (VOOR LOCATIE ZIE X SYMBOOL OP TEKENING)
- HUIDIGE DAMMEN EN DUIKERS TER PLAATSE VAN DEPOT OPNEMEN EN HERSTELLEN NA GEBRUIKSPERIODE



Stichting EcoShape  
Pilot Kleirijperij  
Schetsontwerp  
Projectplan Waterwet  
Bovenaanzicht en doorsneden

**Witteveen Bos**

Postbus 233  
7400 AE Deventer  
Telefoon 0570 69 79 11  
Telefax 0570 69 73 44

Getekend E. Slump  
Gecontroleerd H. Timmer  
Goedgekeurd J. Boer  
Datum 02/08/2017

Schaal 1 : 2000 1:200  
DDT169-15-2002  
Formaat A1

CAD TEK.: P:\01\DDT169-15\plan\2000\DDT169-15-2002.dwg