






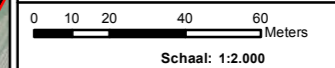


**Legenda**

-  Kadastrale grenzen
-  Aan te kopen grond
-  Aankoopgrenzen
-  Hoofdwatergang
-  Schouwsloot

**9**  
 Aankoop totaal  
 5067 m<sup>2</sup>

**Grondverwerking kadeversterking  
 Pekel-Aa**



Datum: 12-6-2017	N
Formaat: A3	
Topografische ondergrond: ©Topografische Dienst Kadaster	Get.: M.Meyer-BI.