

Duurswold


Oldambt

Veenkoloniën

Hunze

Drentse Aa

Legenda

 Peilbesluit Wolfsbarge

 **WATERSCHAP
Hunze en Aa's**

Aquapark 5
9641 PJ VEENDAM
tel: (0598)-693800
fax: (0598)-693893
waterschap@hunzeenaas.nl



Kaart 1
Overzichtskaart

0 500 1 000 2 000 Meters

Schaal: 1:50 000

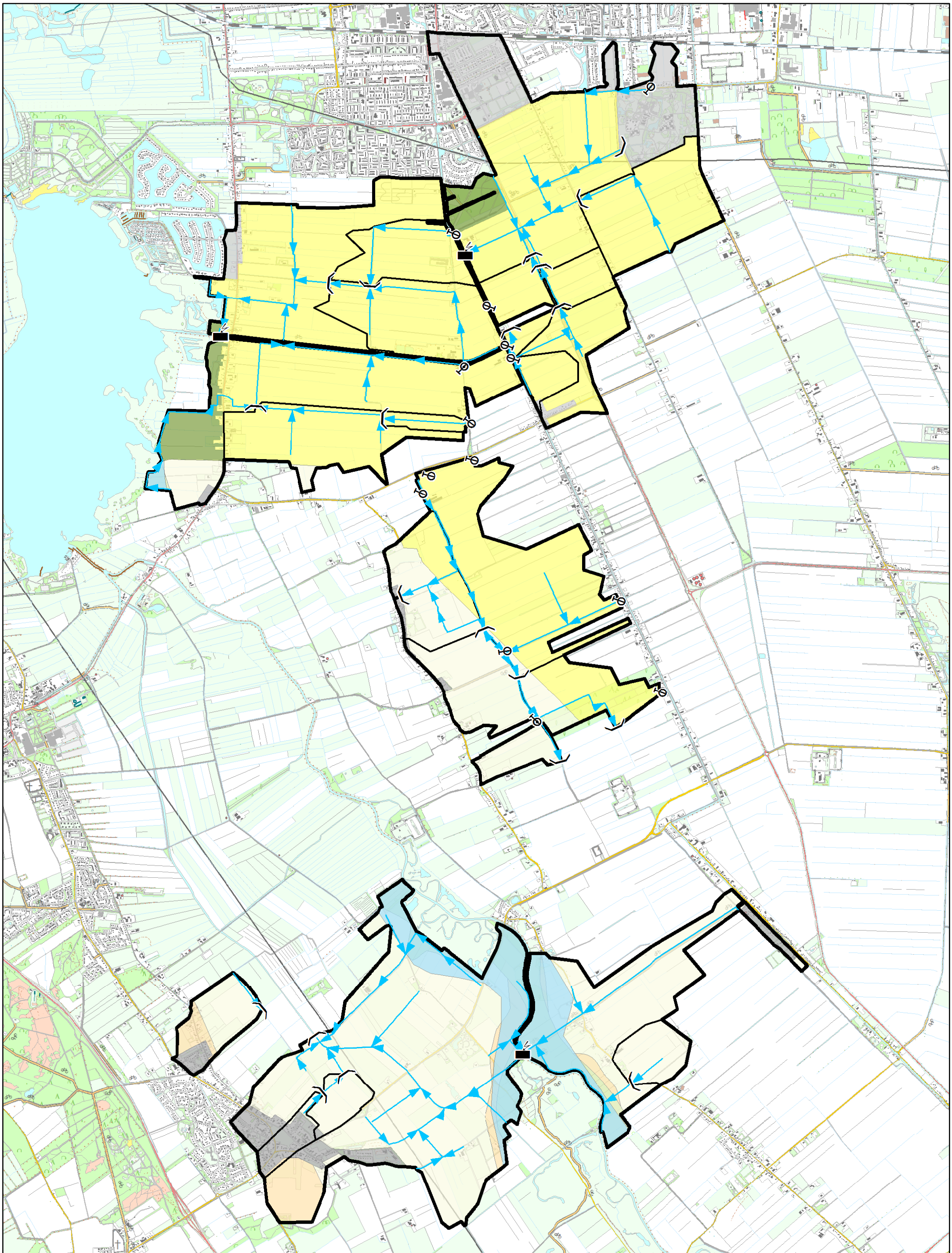
Datum: 21-8-2017

Formaat: **A3**

Get.: F. Vredenburg



Topografische ondergrond: ©Topografische Dienst Kadaster



Legenda		Functie Groningen		Functie Drenthe		Natuur	
	Gemaal		Bebouwd gebied		Landbouw		Natuur
	Inlaat		Natuur en bos		Multifunctioneel		Overige functies
	Stuw		Landbouw		Robuust beekdal		
	Hoofdwatergang						

WATERSCHAP
Hunze en Aa's

Aquapark 5
9641 PJ VEENDAM
tel: (0598)-693800
fax: (0598)-693893
waterschap@hunzeenaas.nl

Kaart 2
Functiekaart

0 500 1 000
Meters

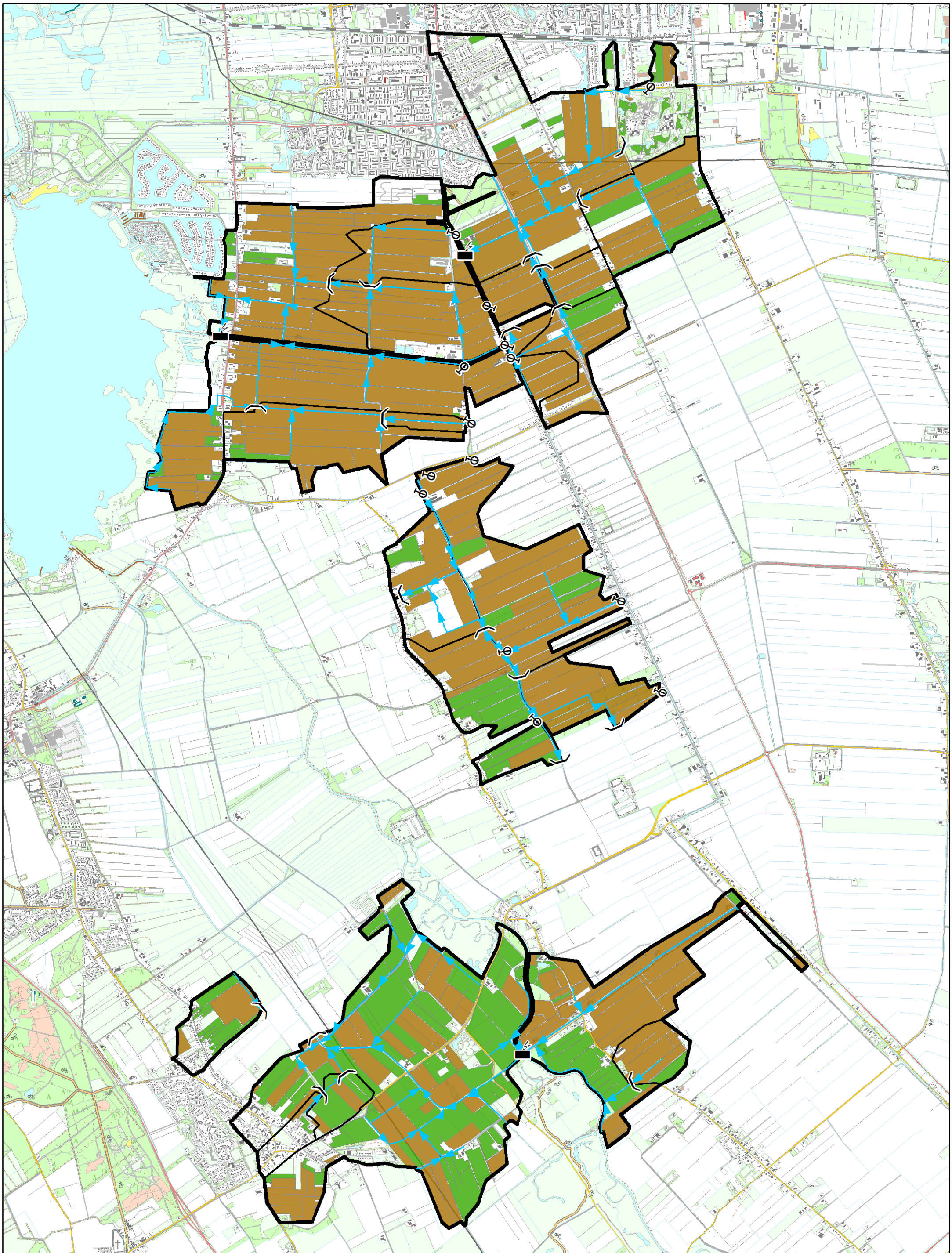
Schaal: 1:35 000

Topografische ondergrond: ©Topografische Dienst Kadaster

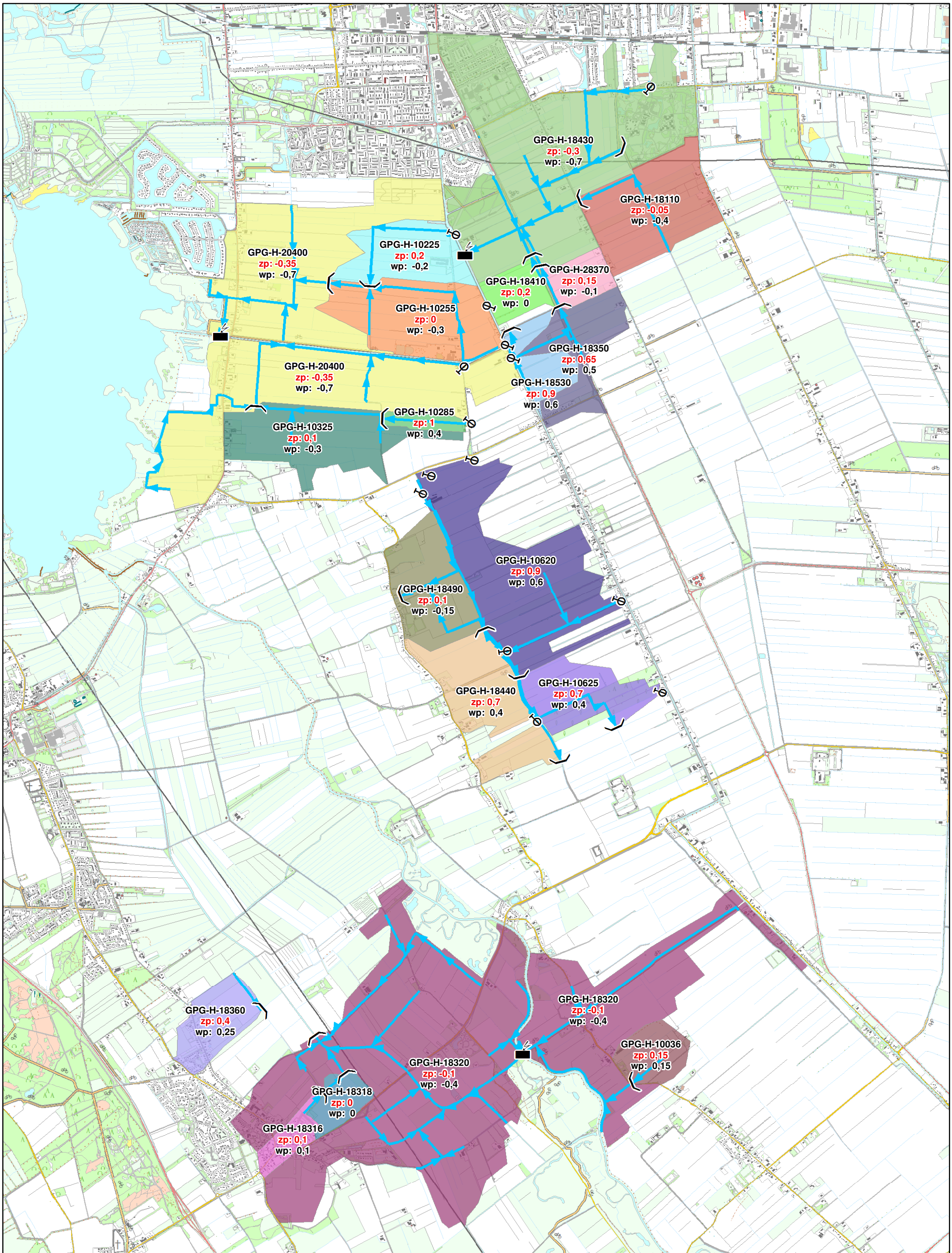
Datum: 21-8-2017

Formaat: **A3**

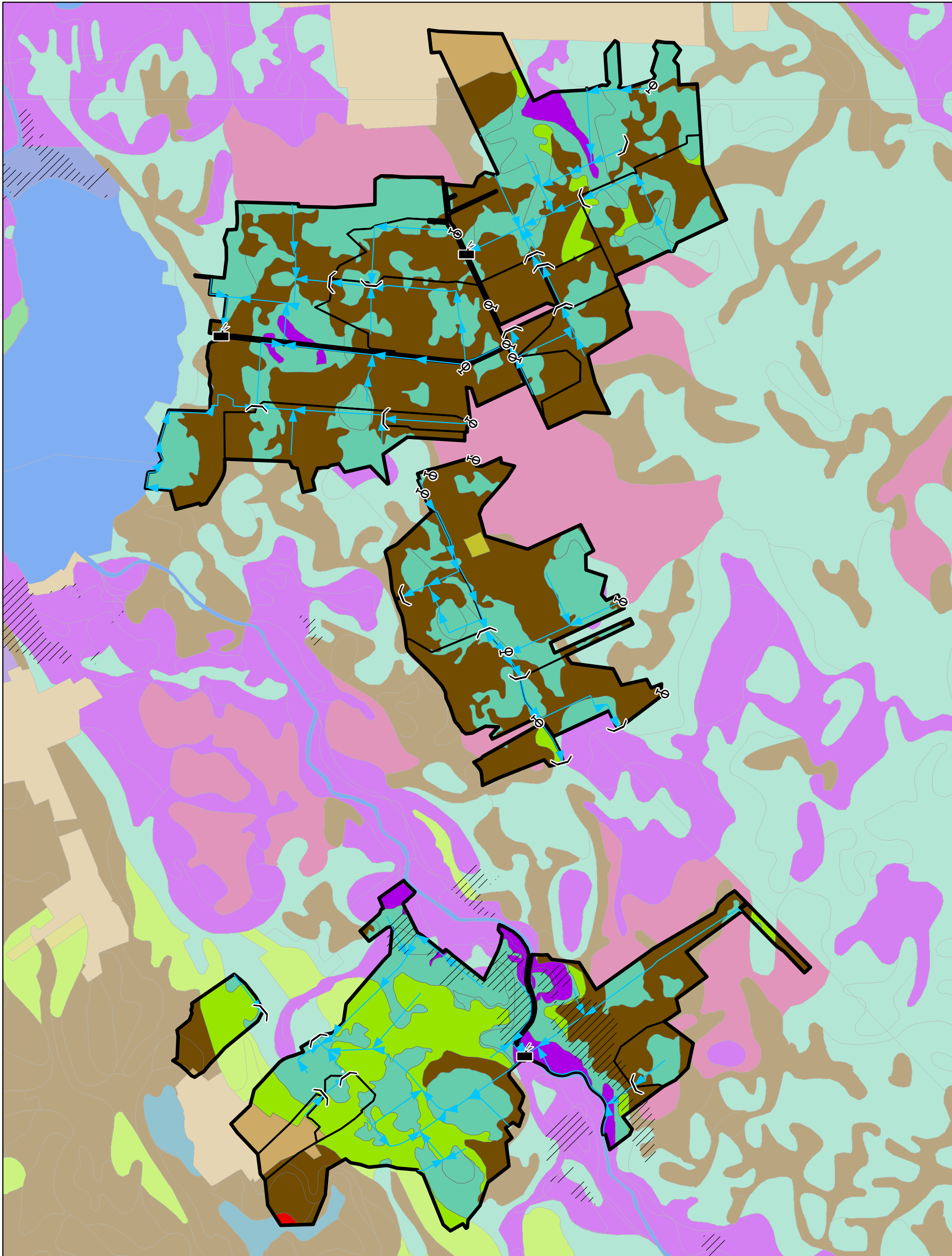
Get.: F. Vredenburg



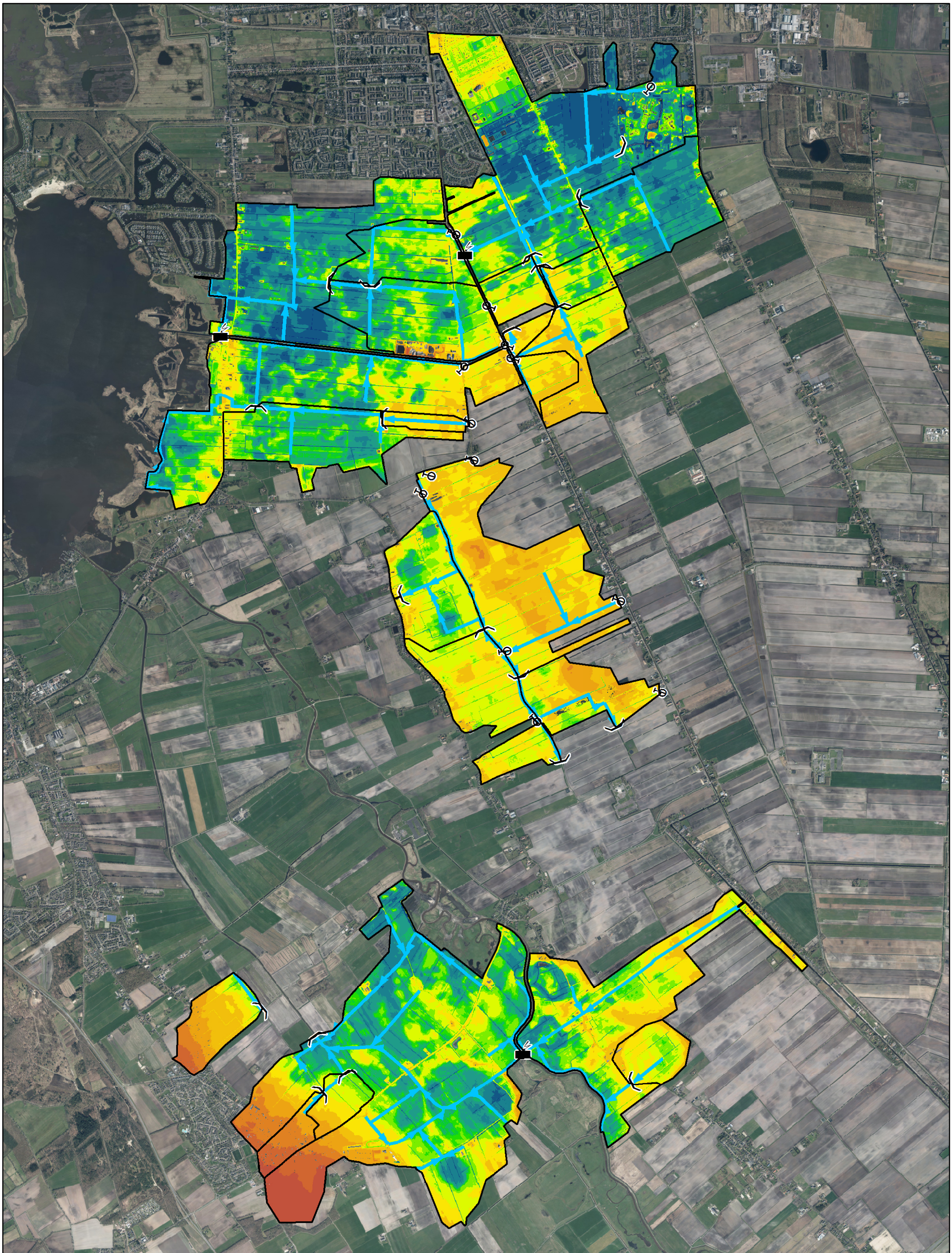
Legenda Gemaal Inlaat Stuw Hoofdwatergang		Grondgebruik Bouwland Grasland		 Aquapark 5 9641 PJ VEENDAM tel: (0598)-693800 fax: (0598)-693893 waterschap@hunzeenaas.nl		Kaart 3 Grondgebruik Datum: 21-8-2017 Formaat: A3 Get.: F. Vredenburg	
				Topografische ondergrond: ©Topografische Dienst Kadaster O:\Peilbesluit\Projects\Wolfsberge\Kaarten			


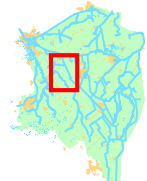




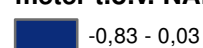
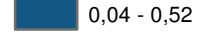
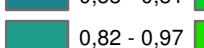
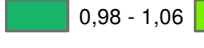

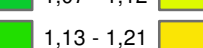
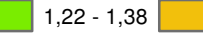





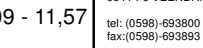





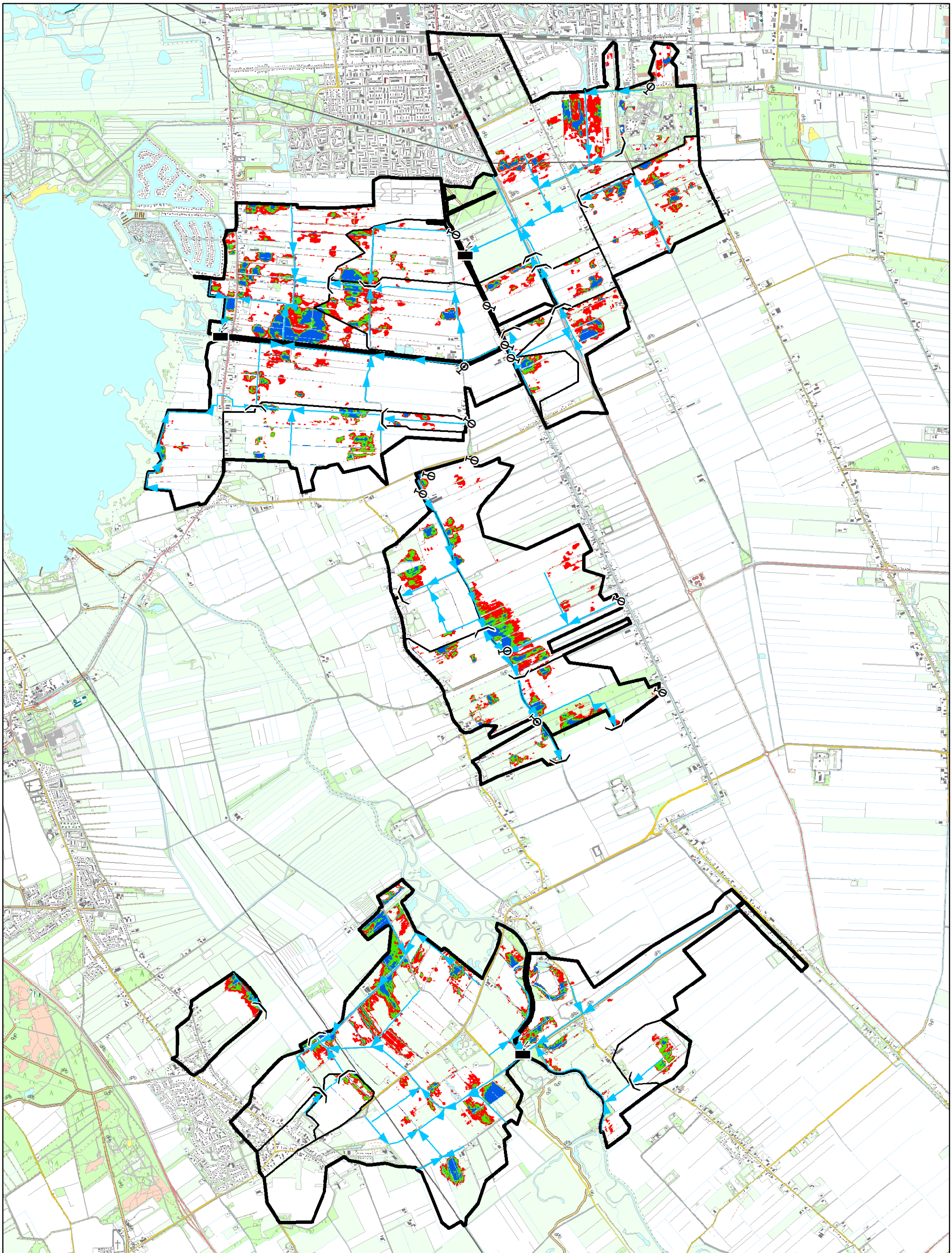
Legenda Gemaal Inlaat Stuw Hoofdwatergang	 Waterschap Hunze en Aa's Aquapark 5 9641 PJ VEENDAM tel: (0598)-693800 fax: (0598)-693893 waterschap@hunzeenaas.nl	 Kaart 4 Waterhuishouding	0 500 1000 Meters	Datum: 21-8-2017
			Schaal: 1:35 000	Formaat: A3



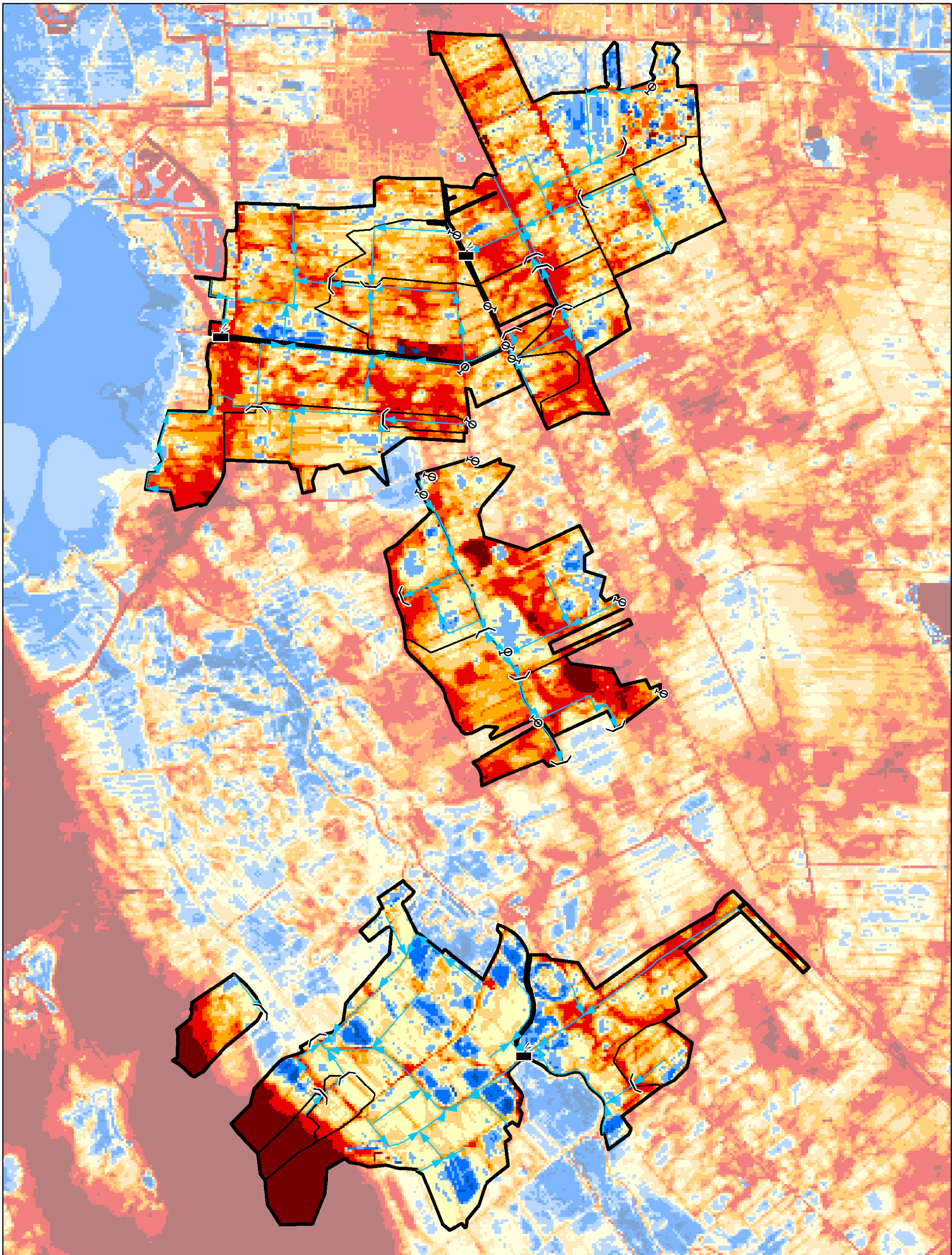
Legenda Gemaal Inlaat Stuw Hoofdwatengang		Bodemsoort Afgegraven Bebouwing Kalkloze zandgronden		Keileem en potklei Moerige gronden Podzolgronden Veengronden		aandachtsgebieden veenoxidatie	
 Waterschap Hunze en Aa's Aquapark 5 9641 PJ VEENDAM tel: (0598)-693800 fax: (0598)-693893 waterschap@hunzeenaas.nl						Kaart 5 Bodemkaart Datum: 21-8-2017 Formaat: A3 Topografische ondergrond: ©Topografische Dienst Kadaster Get.: F. Vredenburg	



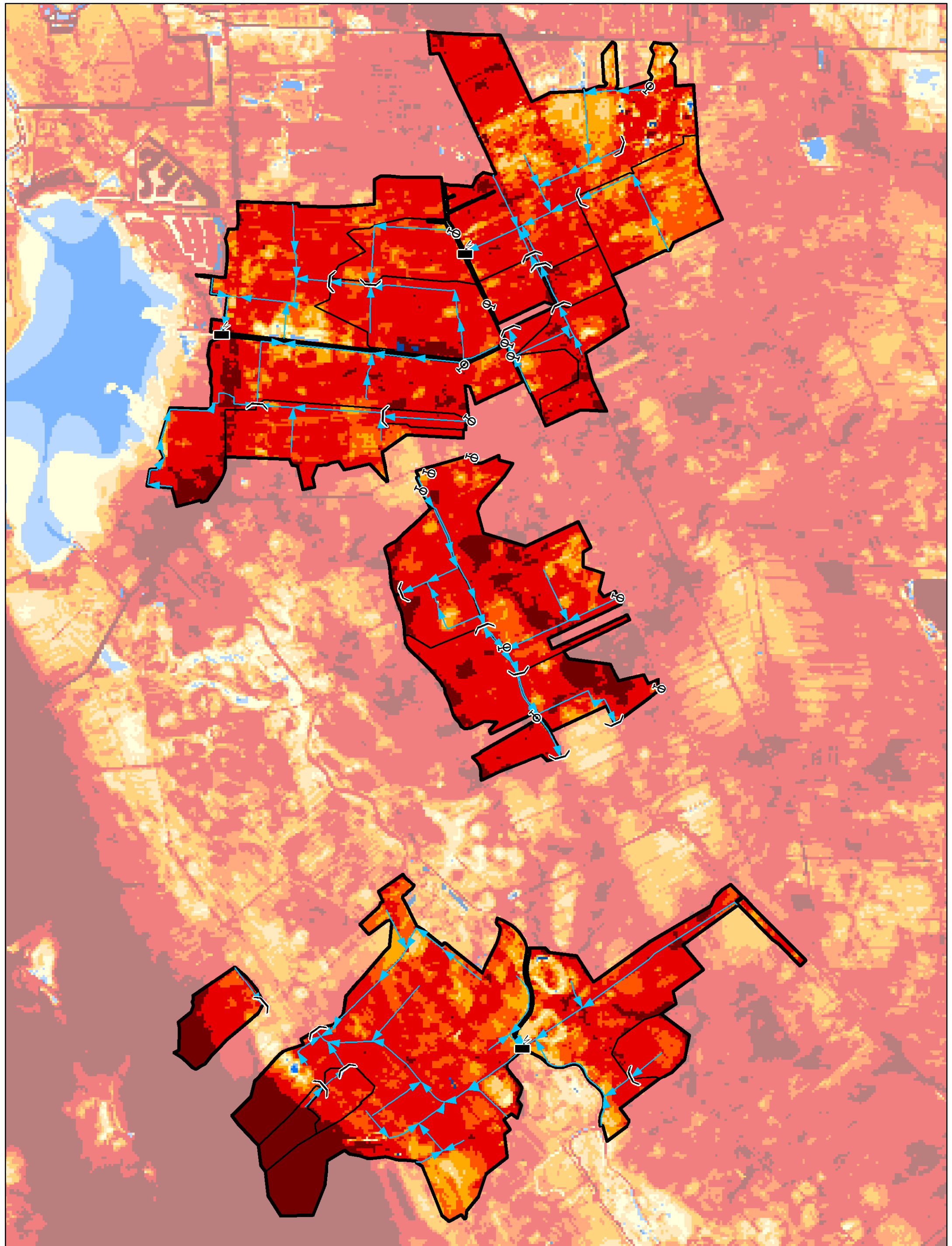
Legenda								Kaart 6						
 Gemaal  Inlaat  Stuw  Hoofdwatgang	meter t.o.v. NAP  -0,83 - 0,03  0,04 - 0,52		 0,53 - 0,81  0,82 - 0,97  0,98 - 1,06		 1,07 - 1,12  1,13 - 1,21  1,22 - 1,38		 1,39 - 1,66  1,67 - 2,15  2,16 - 3,01		 3,02 - 4,5  4,51 - 7,08  7,09 - 11,57  11,58 - 19,38		Aquapark 5 9641 PJ VEENDAM tel: (0598) 693800 fax: (0598) 693893 waterschap@hunzeenaas.nl		Datum: 21-8-2017 Formaat: A3 Get.: F. Vredenburg	
				0 500 1 000 Meters Schaal: 1:35 000		Topografische ondergrond: ©Topografische Dienst Kadaster								



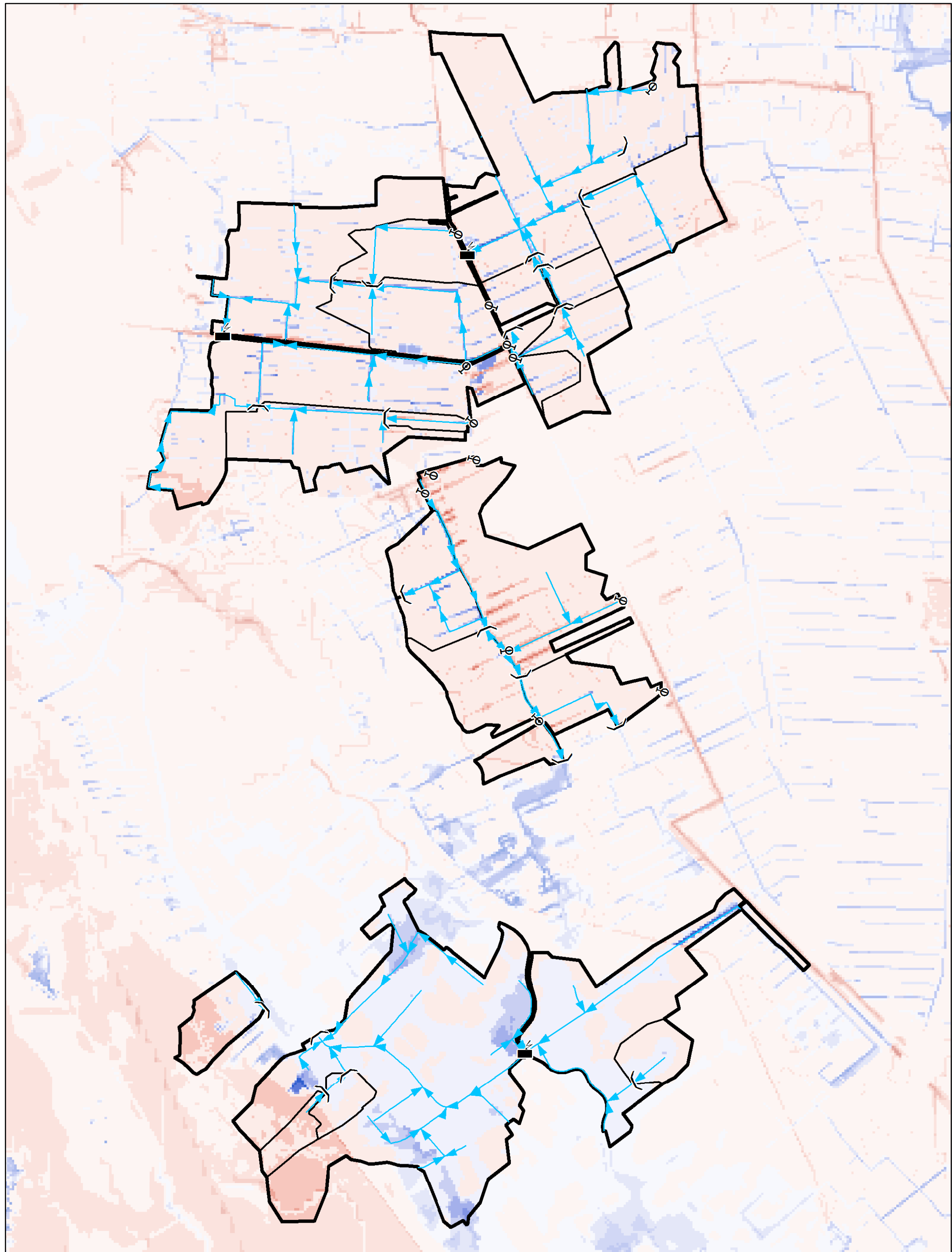
Legenda Gemaal Inlaat Stuw Hoofdwatgang		5% laagste gronden 10% laagste gronden 20% laagste gronden	 Aquapark 5 9641 PJ VEENDAM tel: (0598)-693800 fax: (0598)-693893 waterschap@hunzeenaas.nl	 Kaart 7 Laagste landbouwgronden Datum: 22-8-2017 Formaat: A3 Get.: F. Vredenburg	0 500 1 000 Meters Schaal: 1:35 000 Topografische ondergrond: ©Topografische Dienst Kadaster O:\Peilbesluit\Projects\Wolfsberge\Kaarten	
--	--	--	---	--	--	--



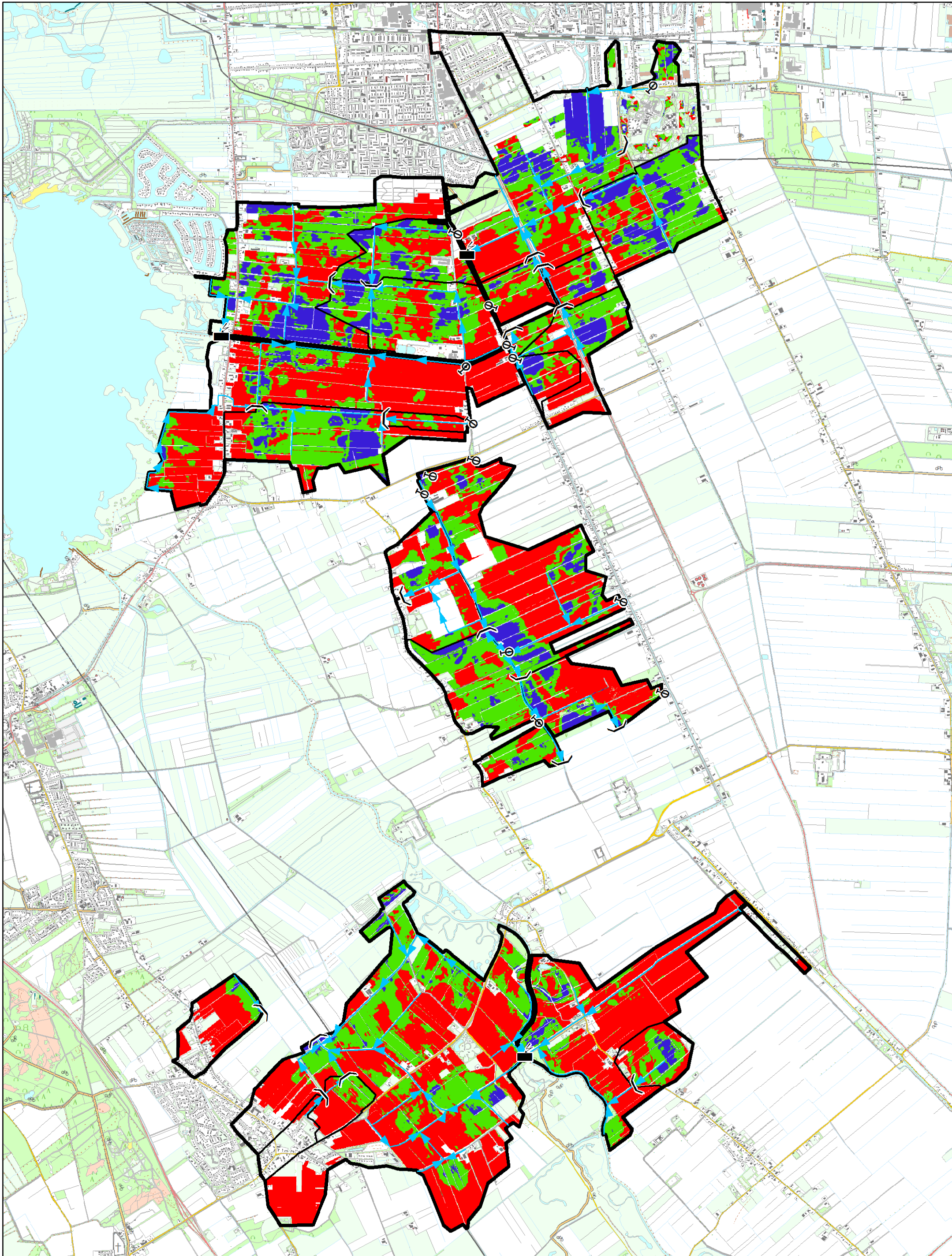
Legenda Gemaal Inlaat Stuw Hoofdwatrgang		Meter - maaiveld boven maaiveld 0 - 0,2 0,2 - 0,4 0,4 - 0,6 0,6 - 0,8 0,8 - 1 1 - 1,2 1,2 - 2 > 2		 Waterschap Hunze en Aa's Aquapark 5 9641 PJ VEENDAM tel: (0598)-693800 fax: (0598)-693893 waterschap@hunzeenaas.nl		Kaart 8 Gemiddeld hoogste grondwaterstanden (GHG)		Datum: 21-8-2017 Formaat: A3 Get.: F. Vredenburg	
				0 500 1 000 Meters Schaal: 1:35 000					
				Topografische ondergrond: ©Topografische Dienst Kadaster		O:\Peilbesluit\Projects\Wolfsbarged\Kaarten			






Legenda Gemaal Inlaat Stuw Hoofdwatgang		Meter - maaiveld boven maaiveld 0 - 0,2 0,2 - 0,4 0,4 - 0,6 0,6 - 0,8 0,8 - 1 1 - 1,2 1,2 - 2 > 2		 Waterschap Hunze en Aa's Aquapark 5 9641 PJ VEENDAM tel: (0598) 693800 fax: (0598) 693893 waterschap@hunzeenaas.nl		Kaart 9 Gemiddeld laagste grondwaterstanden (GLG) Schaal: 1:35 000 Datum: 21-8-2017 Formaat: A3 Get.: F. Vredenburg Topografische ondergrond: ©Topografische Dienst Kadaster		 N
--	--	---	--	---	--	---	--	-------




Legenda						Kaart 10			
	Gemaal	Flux in mm/d					0 500 1 000 Meters		Datum: 21-8-2017
	Inlaat					Schaal: 1:35 000		Formaat: A3	
	Stuw					Topografische ondergrond: ©Topografische Dienst Kadaster		Get.: F. Vredenburg	
	Hoofdwaterring								
						Aquapark 5 9641 PJ VEENDAM tel: (0598)-693800 fax: (0598)-693893 waterschap@hunzeenaas.nl			



- Legenda**
-  Gemaal
 -  Inlaat
 -  Stuw
 -  Hoofdwatgang

- KLASSE**
-  Profiterend
 -  Nat
 -  Droog


 Waterschap
Hunze en Aa's
 Aquapark 5
 9641 PJ VEENDAM
 tel: (0598) 693800
 fax: (0598) 693893
 waterschap@hunzeenaas.nl

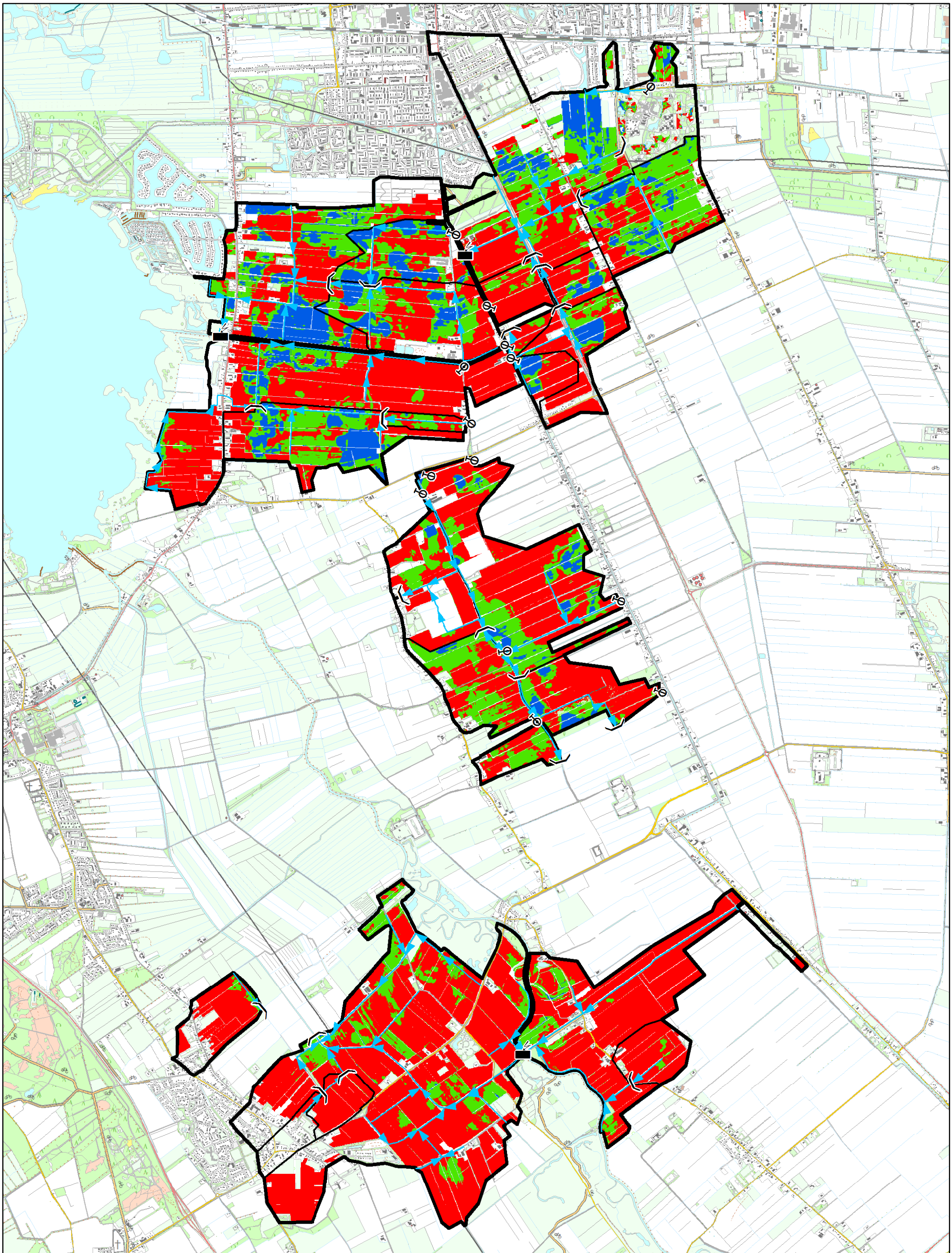


Kaart 11
Drooglegging huidige winterpeil




0 500 1 000 Meters
 Schaal: 1:35 000

Datum: 22-8-2017	N
Formaat: A3	↑
Topografische ondergrond: ©Topografische Dienst Kadaster	Get.: F. Vredenburg

O:\Peilbesluit\Projects\Wolfsberge\Kaarten

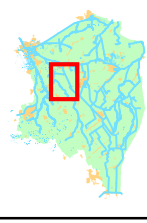




- Legenda**
-  Gemaal
 -  Inlaat
 -  Stuw
 -  Hoofdwatrgang

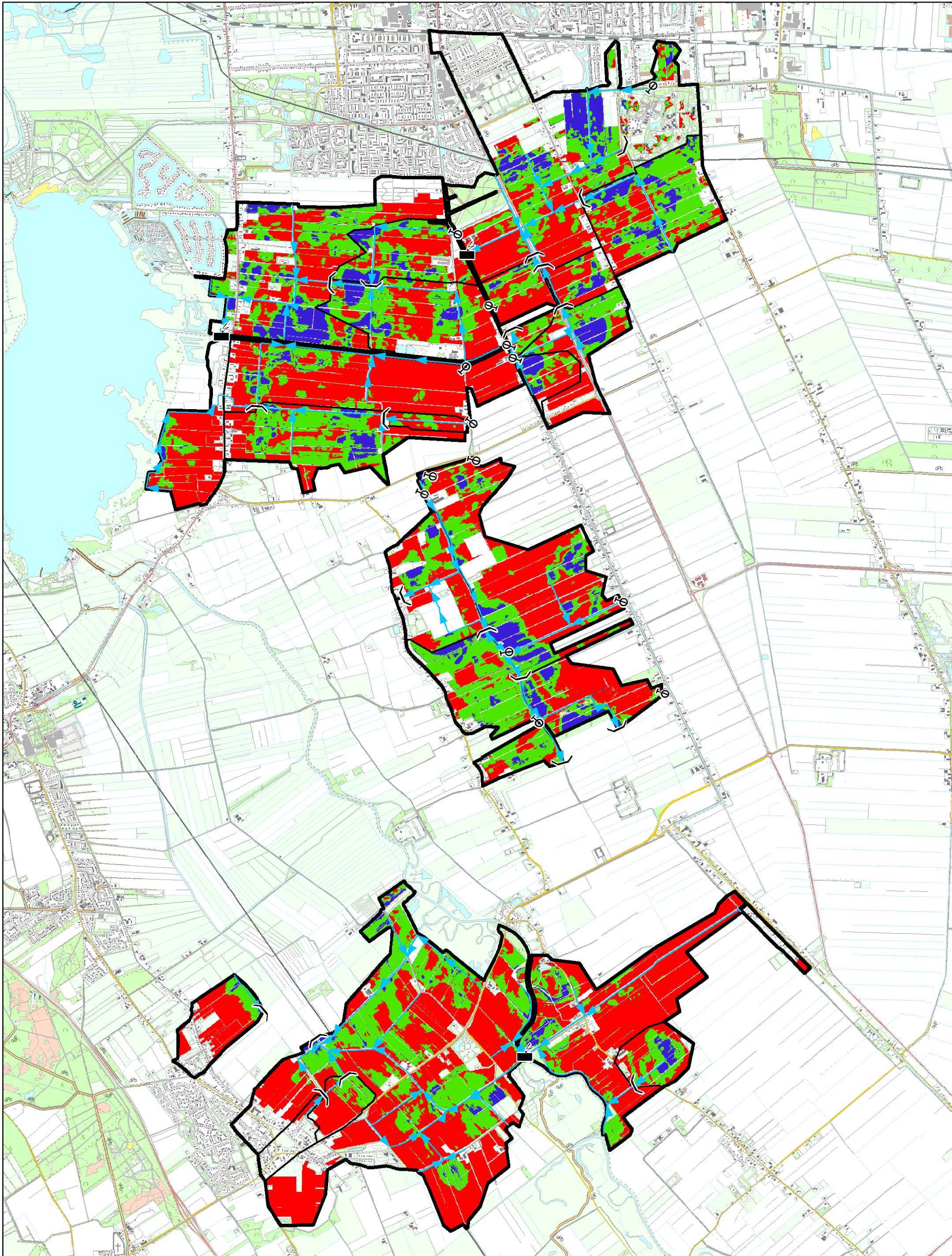
KLASSE	
	Profiterend
	Nat
	Droog



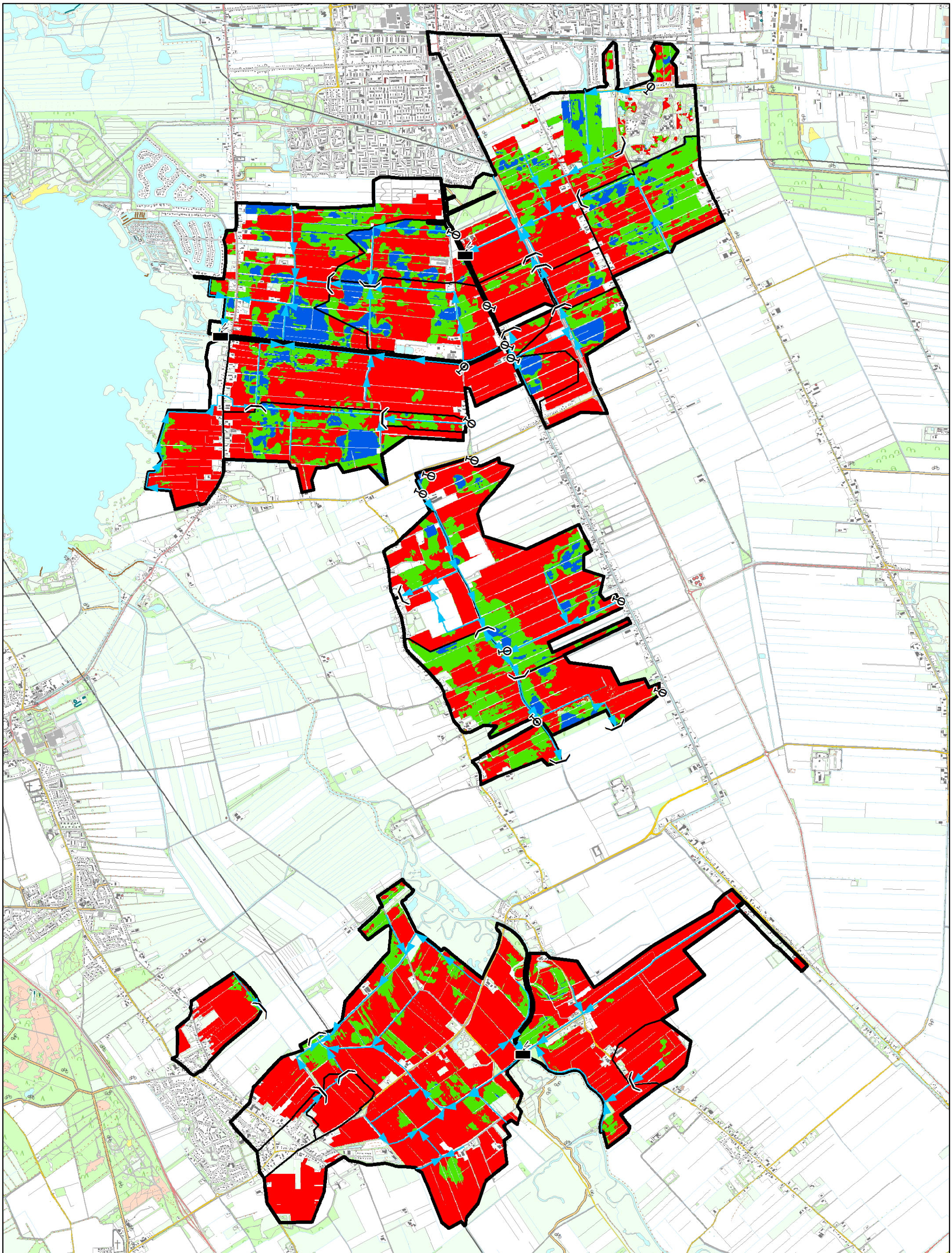
 Aquapark 5
 9641 PJ VEENDAM
 tel: (0598)-693800
 fax: (0598)-693893
 waterschap@hunzeenaas.nl

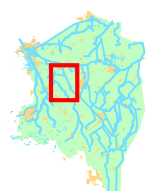







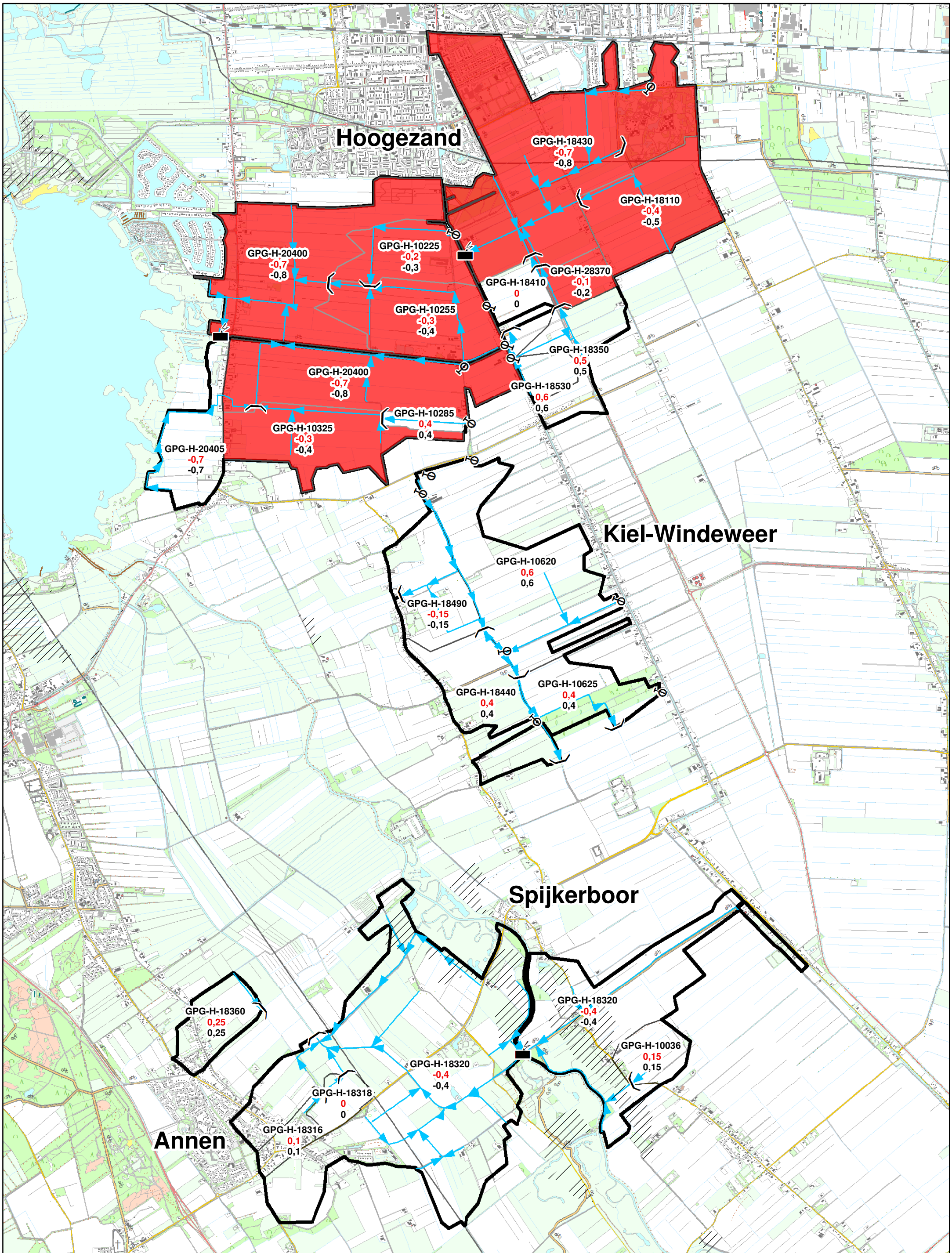
Kaart 12		 Schaal: 1:35 000	Datum: 22-8-2017	
Drooglegging huidige zomerpeil			Formaat: A3	
Topografische ondergrond: ©Topografische Dienst Kadaster				



Legenda Gemaal Inlaat Stuw Hoofdwatgang		KLASSE Profiterend Nat Droog	 Waterschap Hunze en Aa's Aquapark 5 9641 PJ VEENDAM tel: (0598) 693800 fax: (0598) 693893 waterschap@hunzeenaas.nl		Kaart 13 Drooglegging gewenst winterpeil 0 500 1 000 Meters Schaal: 1:35 000 Topografische ondergrond: ©Topografische Dienst Kadaster	Datum: 22-8-2017 Formaat: A3 Get.: F. Vredenburg	
--	--	--	---	--	--	---	--

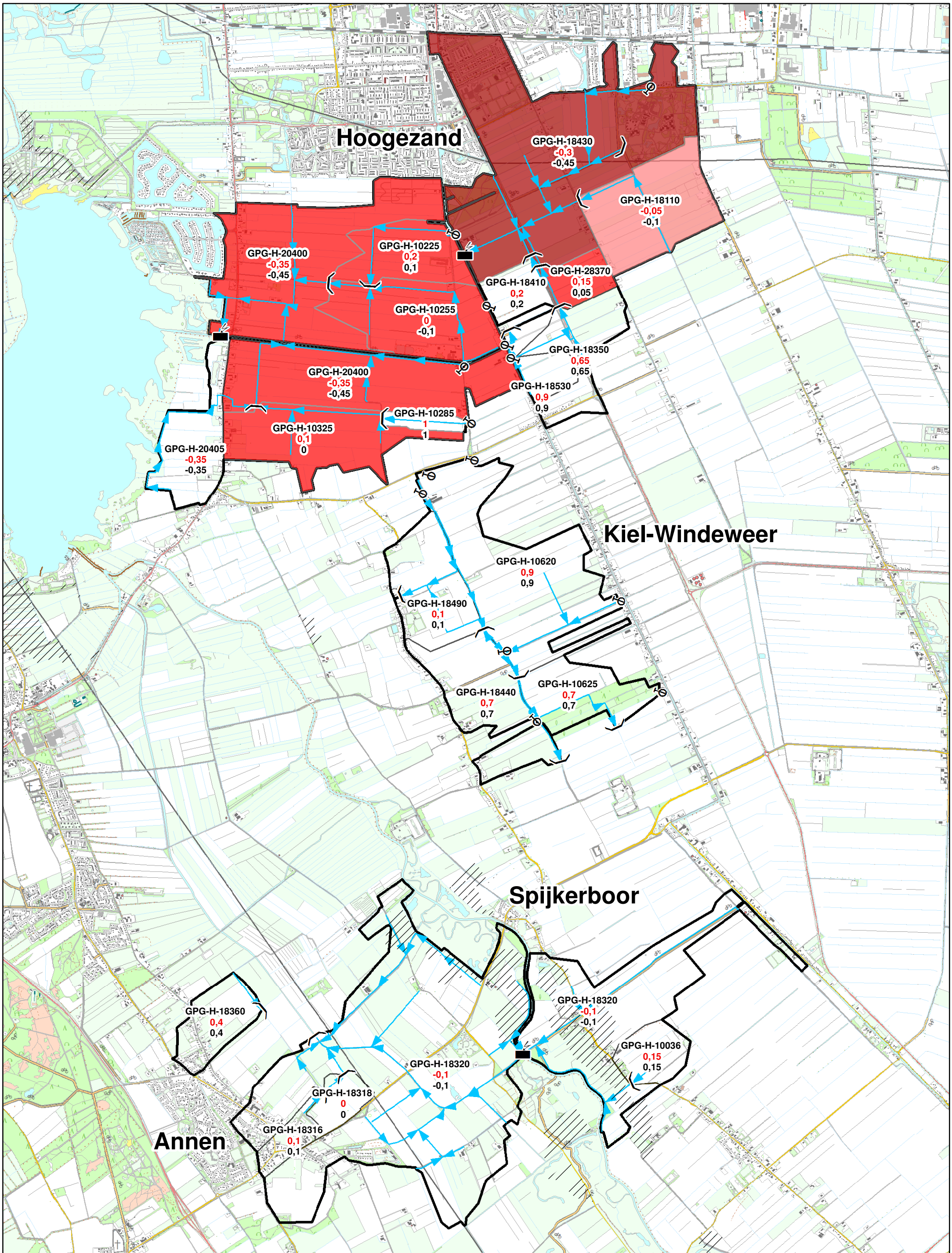


Legenda		 <p> WATERSCHAP Hunze en Aa's Aquapark 5 9641 PJ VEENDAM tel: (0598)-693800 fax: (0598)-693893 waterschap@hunzeenaas.nl </p>		Kaart 14	
 Gemaal  Inlaat  Stuw  Hoofdwatgang	KLASSE  Profiterend  Nat  Droog			0 500 1 000 Meters Schaal: 1:35 000	Datum: 22-8-2017 Formaat: A3 Get.: F. Vredenburg

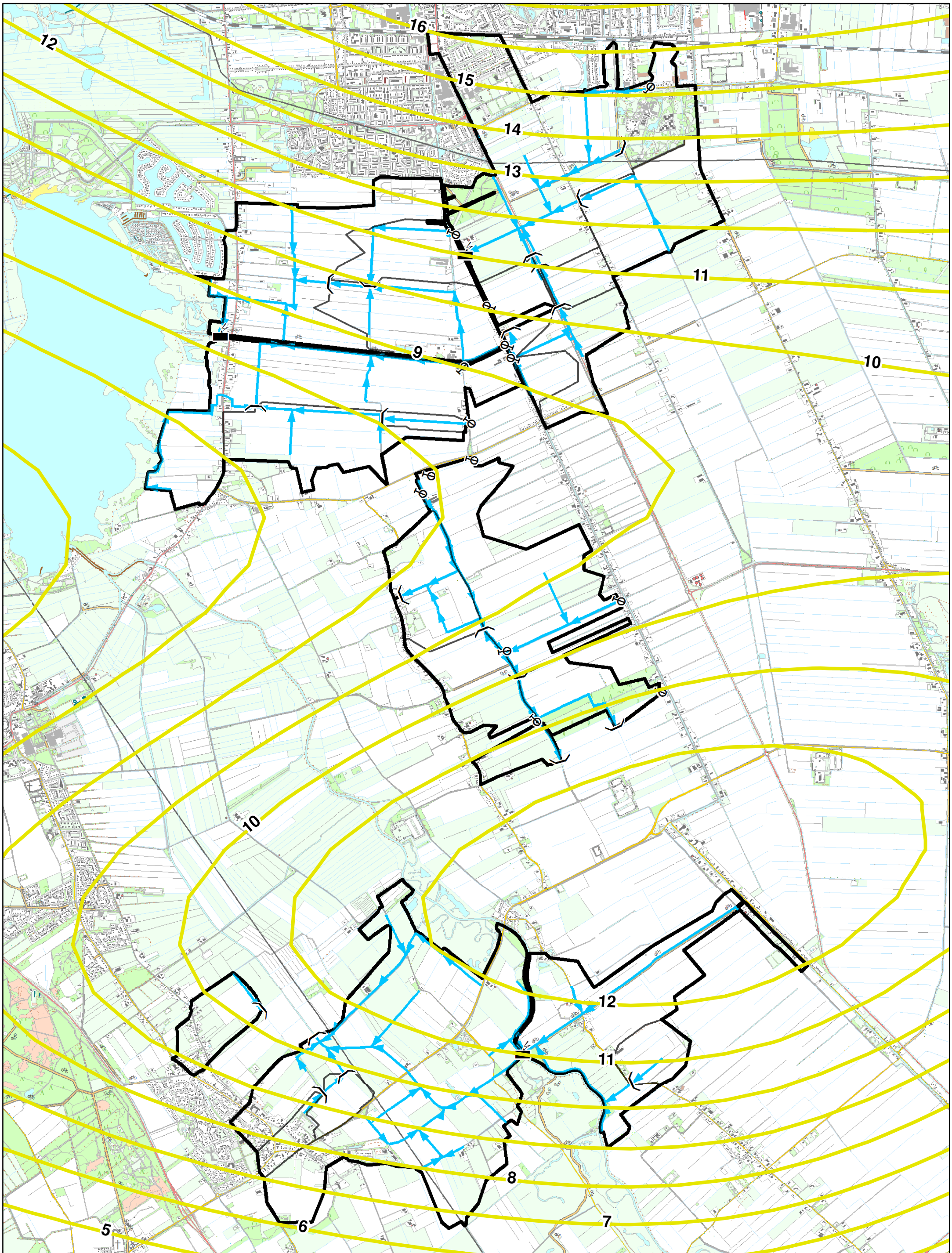


Legenda		<p>0,20 gehanteerd winterpeil in meter + NAP</p> <p>0,10 gewenst winterpeil in meter + NAP</p>	<p>Aquapark 5 9641 PJ VEENDAM tel: (0598)-693800 fax: (0598)-693893 waterschap@hunzeenaas.nl</p>	<p>Kaart 15</p> <p>Wijzigingen winterpeil</p>	
<ul style="list-style-type: none"> Gemaal Inlaat Stuw Hoofdwatergang 	<ul style="list-style-type: none"> Peil verlagen met 0,10m Peil handhaven aandachtsgebieden veenoxidatie 			<p>0 500 1 000 Meters</p> <p>Schaal: 1:35 000</p> <p>Topografische ondergrond: ©Topografische Dienst Kadaster</p>	<p>Datum: 9-10-2017</p> <p>Formaat: A3</p> <p>Get.: F. Vredenburg</p>

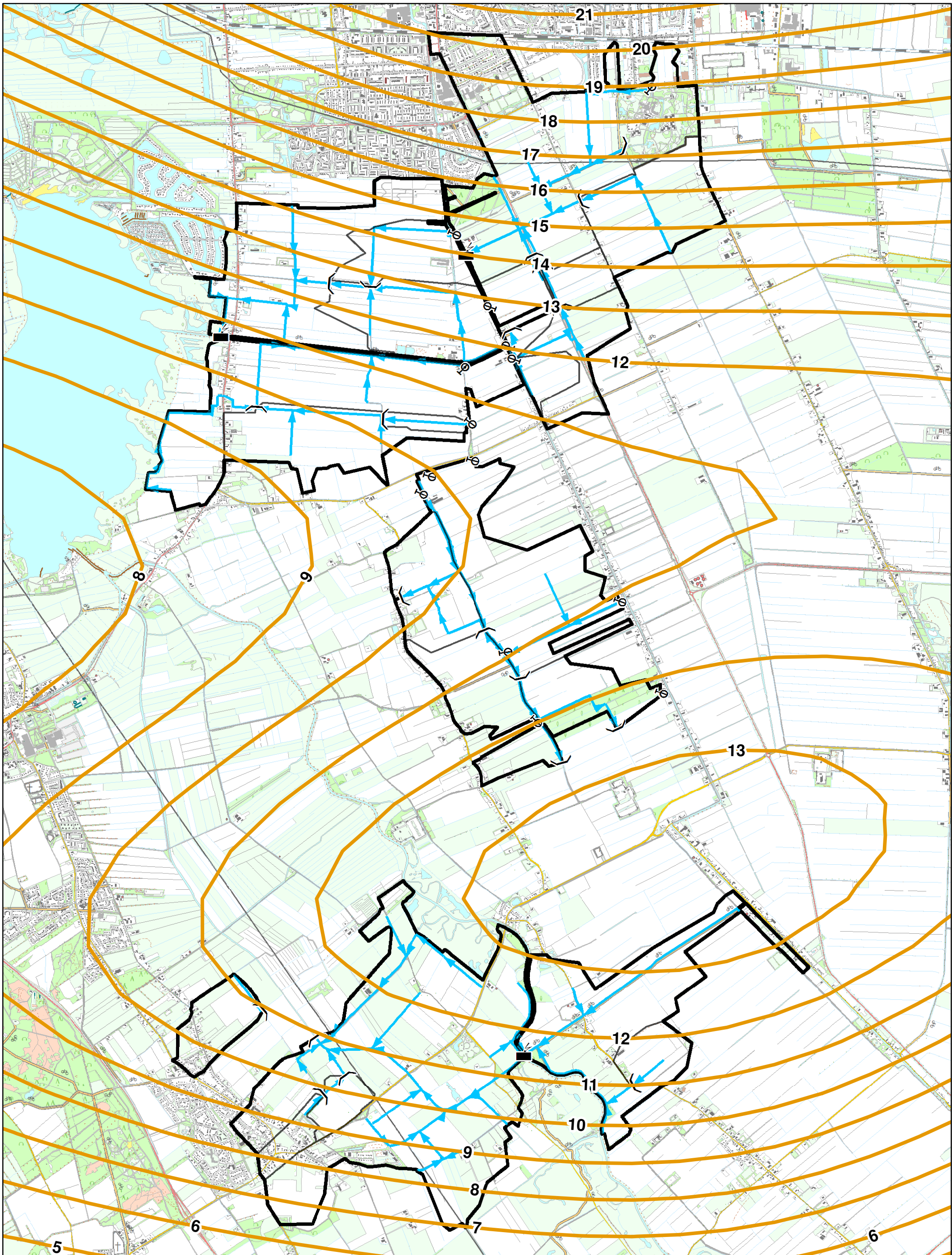
©:Peilbesluit/Projects/Wolfsberge/Kaarten



Legenda Gemaal Inlaat Stuw Hoofdwatergang		Peil verlagen met 0,15m Peil verlagen met 0,10m Peil verlagen met 0,05m Peil handhaven	aandachtsgebieden veenoxidatie 0,20 gehanteerd zomerpeil in meter + NAP 0,10 gewenst zomerpeil in meter + NAP	 Aquapark 5 9641 PJ VEENDAM tel: (0598)-693800 fax: (0598)-693893 waterschap@hunzeenaas.nl	Kaart 16 Wijzigingen zomerpeil Datum: 9-10-2017 Formaat: A3 Topografische ondergrond: ©Topografische Dienst Kadaster Get.: F. Vredenburg	
--	--	---	---	---	---	--



Legenda Gemaal Inlaat Stuw Hoofdwatengang		Bodemdaling in cm	 Waterschap Hunze en Aa's Aquapark 5 9641 PJ VEENDAM tel: (0598)-693800 fax: (0598)-693893 waterschap@hunzeenaas.nl	 Kaart 17 Bodemdaling door gaswinning Situatie 2013 0 500 1000 Meters Schaal: 1:35 000 Topografische ondergrond: ©Topografische Dienst Kadaster	Datum: 21-8-2017 Formaat: A3 Get.: F. Vredenburg	
--	--	-------------------	---	--	---	--



Legenda Gemaal Inlaat Stuw Hoofdwatgang		Bodemdaling in cm	 Waterschap Hunze en Aa's Aquapark 5 9641 PJ VEENDAM tel: (0598) 693800 fax: (0598) 693893 waterschap@hunzeenaas.nl		Kaart 18 Bodemdaling door gaswinning Prognose 2025 0 500 1000 Meters Schaal: 1:35 000 Topografische ondergrond: ©Topografische Dienst Kadaster	Datum: 21-8-2017 Formaat: A3 Get.: F. Vredenburg	
--	--	-------------------	---	--	--	---	--