









|   |   |  |  |   |  |  |  |
|---|---|--|--|---|--|--|--|
| <b>Legenda</b>  |   | <p><b>-0,30 gehanteerd winterpeil<br/>in meter + NAP</b></p> <p><b>-0,40 gewenst winterpeil<br/>in meter + NAP</b></p> |  <p>Aquapark 5<br/>9641 PJ VEENDAM<br/>tel: (0598) 693800<br/>fax: (0598) 693893<br/>waterschap@hunzeenaas.nl</p> |  | <b>Kaart 15</b>  |  | <p>Datum: 4-12-2017</p> <p>Formaat: <b>A3</b></p> <p>Get.: F. Vredenburg</p> |
| <p> Gemaal</p> <p> Stuw</p> <p> Inlaat</p> <p> Hoofdwatergang</p> | <p> Peil verlagen met 0,15m</p> <p> Peil verlagen met 0,10m</p> |  |  |   | <p>0 75 150 300 450 600 Meters</p> <p>Schaal: 1:15 000</p> <p>Topografische ondergrond: ©Topografische Dienst Kadaster</p> |  |  |